














# Bienvenue


dans l'Espace Naturel Sensible du Marais de Montfort



-  Route
-  Chemin
-  Ruisseau ou Fossé
-  Espace Naturel Sensible
-  Bois
-  Culture et prairie
-  Roselière
-  Sentier du papillon
-  Sens du parcours
-  Points d'arrêts thématiques
-  Observation

## Quelques conseils pour réussir votre visite

- Vous allez traverser des espaces naturels sensibles : merci de suivre les sentiers qui ont été aménagés spécialement pour une meilleure observation du paysage et de la faune du marais de Crolles.
- En cas de pluie, munissez-vous de bottes.
- N'oubliez pas vos jumelles.
- Soyez attentifs, patients et silencieux : la nature s'ouvrira alors à vous.
- Attention, en dehors des sentiers aménagés, certains secteurs sont dangereux : soyez prudents.

 Le caillebotis a été aménagé pour accueillir les personnes à mobilité réduite.

Coordonnées GPS du parking :  
45.289379, 5.897489